

Respuesta pregunta 1:

C) Pacífico

El océano Pacífico limita al oeste con las costas occidentales de Asia, ocupa más de 1/3 de la superficie total de la Tierra y contiene más de la mitad del agua salada del planeta. Además, posee el abismo más profundo del planeta “la fosa de las marianas”.

Respuesta pregunta 2:

C) Montañas Rocallosas

Las montañas rocallosas constituyen la columna vertebral de América del norte y se extienden desde British Columbia en Canadá a Nuevo México, Estados Unidos. En estas montañas se han establecidos diversos parques nacionales, dentro de los cuales se encuentra Yellowstone en Estados Unidos, Jasper en Canadá y otros más.

Respuesta pregunta 3:

A) Índico

El océano Índico separa a África, Australia y Asia. Es una importante vía de comunicación entre Europa, África, Asia y Oceanía. Desde finales del siglo XV fue visitado por los barcos, que bordearon África por el cabo de Buena Esperanza, ruta que se acortó con la construcción del canal de Suez en 1869.

Respuesta pregunta 4:

B) Sahara

El desierto de Khalari y Nanibia se encuentran al sur de África, el desierto de Gobi se ubica en Asia. Por tanto, el desierto del Sahara es el único dentro de las opciones ubicado en la zona norte de África. Además, constituye el sector occidental de la gran banda de tierras áridas y ha alcanzado importancia económica debido a los yacimientos de petróleo en Argelia y Libia.

Respuesta pregunta 5:

En el extremo opuesto, están las pequeñas canoas de madera y otro tipo de embarcaciones que utilizan los pescadores para obtener la comida necesaria para el sustento de sus familias y si pueden, algo más, para venderlo en sus comunidades locales.

Adaptado Estudios Sociales 1, MEP-ICER

C) de bajura

La pesca artesanal o de bajura se caracteriza por satisfacer las necesidades de un mercado local y reducido; la venta es realizada por los mismos pescadores. Las canoas son comunes en este tipo de pesca porque no se realizan recorridos de tantos kilómetros.

Respuesta pregunta 6:

C) Atlántico e Índico



Al oeste de África se encuentra el océano atlántico y al este se encuentra el océano índico.

Respuesta pregunta 7:

B) 1 y 4

Afirmación 1: Verdadera.

Afirmación 2: Falso. El océano Ártico es el océano más pequeño y menos profundo. En el océano Antártico sí se presentan condiciones extremas.

Afirmación 3: Falso. El océano Atlántico presenta forma de S. El océano Antártico presenta forma circular.

Afirmación 4: Verdadera.

Respuesta pregunta 8:

B) Es el desierto más seco del mundo.

El desierto de Atacama es el más árido del mundo.

Respuesta pregunta 9:

A) Promover la separación de Rusia.

Una vez establecida la Comunidad de Estados Independientes (CEI), Chechenia quiso separarse de Rusia originando un enfrentamiento entre fuerzas chechenas y rusas.

Respuesta pregunta 10:

A) Invasión de Alemania a Polonia.

La causa inmediata de la Segunda Guerra Mundial fue la invasión de Alemania a Polonia el 1ero de setiembre de 1939.

Respuesta pregunta 11:

B) Guerra Fría



La imagen hace referencia a dos países: Estados Unidos (izquierda) y la Unión Soviética (derecha). La Guerra Fría es el conflicto que existió entre los países del bloque comunista y los del bloque capitalista; este enfrentamiento no llevó a una guerra física, también representado por la imagen, ya que hay amenaza por la flechas pero no se tocan.

Respuesta pregunta 12:

D) Unión Europea.

El objetivo principal de la creación de la Unión Europea fue fomentar la unidad entre los pueblos de Europa y mejorar la economía y las condiciones de vida de sus ciudadanos. Para ello se crea un mercado único que elimina fronteras entre países y se establece la colaboración entre gobiernos para evitar desigualdades entre las regiones más ricas y las más necesitadas. Además, se define una única moneda, el EURO.

Respuesta pregunta 13:

D) Política colonialista de las grandes potencias – Estados Unidos de América se inició como primera potencia mundial.

Las causas de la Primera Guerra Mundial incluyen:

- Política colonialista de grandes potencias.
- Periodo de paz armada.
- Formación de alianzas.
- Crisis balcánica.

Algunas consecuencias de la Primera Guerra Mundial son:

- Estados Unidos surge como la primera potencia mundial.
- Las potencias europeas pierden su preponderancia económica.
- Surgió la sociedad de las naciones.
- Desmembramiento del Imperio Austro-Húngaro.

Respuesta pregunta 14:

A) la Conferencia de Bretton Woods.

La conferencia de Bretton Woods se llevó a cabo en 1944, con la participación de 44 países. Fue ahí donde se planteó la creación del Fondo Monetario Internacional.

Respuesta pregunta 15:

B) Pakistán-India.

La India y Pakistán han luchado por el territorio de Cachemira en varias ocasiones, la primera en 1947, hace más de 70 años. Se han dado 3 guerras importantes: en 1947, en 1965 y en 1971; todas resultaron en India como nación victoriosa. Además, la amenaza nuclear elevó el peligro y la intensidad del conflicto.

Respuesta pregunta 16:

C) nazista

El nazismo es un movimiento político y social originado en Alemania. El partido político que surge en Alemania en torno a esta ideología fue fundado y dirigido por Adolfo Hitler y el nombre que se utilizaba para llamarlo era *führer*.

Respuesta pregunta 17:

D) Obtener materias primas baratas para asegurar la producción industrial.

El término imperialismo hace referencia a la doctrina que conduce al dominio de un Estado sobre otro más débil, con la finalidad de explotar sus recursos.

Respuesta pregunta 18:

C) Revolución Rusa

La causa de la revolución rusa de febrero de 1917, es el descontento de los trabajadores por la explotación de las familias nobles y por el Estado

Respuesta pregunta 19:

C) Tratado Interamericano de Asistencia Recíproca.

El Tratado Interamericano de Asistencia Recíproca (TIAR), también llamado Tratado de Río, es un acuerdo netamente defensivo, es decir, un pacto de defensa mutua interamericano firmado el 2 de septiembre de 1947 en Río de Janeiro.

Respuesta pregunta 20:

C) 2-3-4-1

Concepto		Definición
1. Perestroika	()	Segregación racial
2. Apartheid	()	Independencia
3. Descolonización	()	Transparencia
4. Glasnost	()	Reestructuración

- Perestroika: reforma basada en la **reestructuración** del sistema económico llevada a cabo en la Unión Soviética, en la década de 1980.
- Apartheid: Sistema de legislación que instauró políticas de **segregación racial** en contra de la población negra en Sudáfrica.
- Descolonización: proceso de **independencia** política de una colonia o territorio en relación con la nación extranjera.

- Glasnost: en ruso significa apertura o **transparencia**.

Respuesta pregunta 21:

A) Paz Armada

De 1890 a 1914 en Europa se vivió una época denominada Paz Armada. Se caracterizó por la carrera armamentista emprendida por cada país imperialista, en medio de una paz aparente. Para la defensa de sus intereses, los países europeos se organizaron a través de alianzas; por un lado, la Triple Alianza (Alemania, Austria-Hungría e Italia) y la Triple Entente (Francia, Rusia e Inglaterra).

Respuesta pregunta 22:

D) defendieron la idea de que el Estado está por encima de los individuos.

El nazismo centralizaba el poder en un Estado absolutista, totalitario y monopartidista. El fascismo se basó en la defensa de un Estado totalitario, expansionista y represor de los derechos humanos.

Respuesta pregunta 23:

C) Ejército Zapatista de Liberación Nacional

El 1 de enero de 1994 inicia una rebelión por parte del Ejército Zapatista de Liberación Nacional (organización armada mexicana constituida por campesinos pertenecientes a grupos indígenas chamula, tzeltal, tojolabal, chol y lacandón) contra el gobierno Salinas de Gortari, ya que en esa fecha se producía la incorporación de México al Tratado de Libre Comercio Norteamericano (TLC).

Respuesta pregunta 24:

A) al movimiento de los países No Alineados.

Este movimiento nace en la Conferencia de Belgrado en 1961 y establece una serie de principios: preservar las independencias nacionales frente a las dos superpotencias, no pertenecer a ningún bloque militar, rechazar el establecimiento de bases militares extranjeras, defender el derecho de los pueblos a la autodeterminación y luchar por un desarme completo.

Respuesta pregunta 25:

B) 3 – 1 – 4 – 2

Tipo de imperialismo		Definiciones
1- Económico	()	Se realiza mediante la penetración ideológica a través de los medios de comunicación y técnicas publicitarias para cambiar costumbres y tradiciones.
2- Territorial	()	Los pueblos y países conservan su independencia pero entregan ventajas comerciales a las potencias colonizadoras.
3- Cultural	()	Consiste en mantener las riquezas y control de los dominados a través de la influencia de las instituciones políticas.
4- Político	()	Es la forma más antigua y se da mediante la expansión y conquista de territorios, control de los enclaves en las costas y predominio en el mar.

1- Económico: Los pueblos y países conservan su independencia pero entregan ventajas **comerciales** a las potencias colonizadoras.

2- Territorial: Es la forma más antigua y se da mediante **la expansión** y conquista de **territorios**, control de los enclaves en las **costas y predominio en el mar**.

3- Cultural: Se realiza mediante la penetración ideológica a través de los medios de comunicación y técnicas publicitarias para cambiar **costumbres y tradiciones**.

4- Político: Consiste en mantener las riquezas y control de los dominados a través de la influencia de las **instituciones políticas**.

Respuesta pregunta 26:

D) Venezuela

En Venezuela desde el siglo XX se da la abusiva intervención política de los militares, ya que se da la ideología de que el Ejército es el que debe llevar a la patria a la grandeza.

También, la industria petrolera de Venezuela comienza a crecer en 1914 y se fortalece

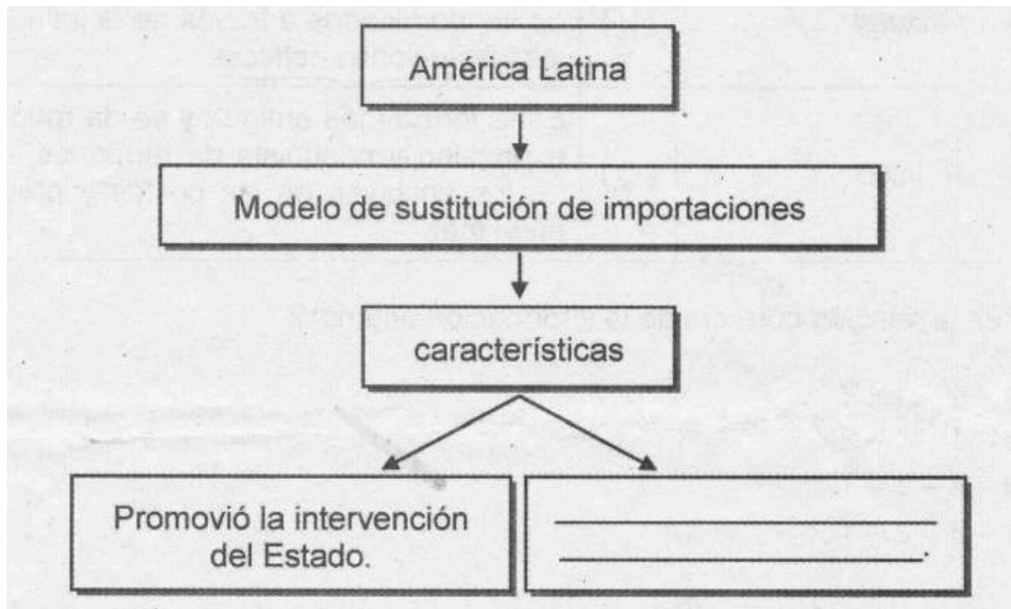
hasta el punto en que se nacionalizan los activos de las empresas petroleras. Alrededor de 1983 inicia la crisis del modelo de economía petrolera y viene acompañado del desgaste de la domesticación. En este contexto surgen brechas que impulsan luchas sociales. En 1989 se da la revuelta popular del “Caracazo”, una manifestación de gran descontento social. En el 2017, luego de violentas protestas, el presidente Nicolás Maduro (presidente de Venezuela desde el 2013) convocó a elecciones de la Asamblea Nacional Constituyente, en las cuales únicamente un 41% participó.

Respuesta pregunta 27:

C) reducción de las importaciones

La sustitución de las importaciones es un modelo económico que adopta América Latina luego de la crisis de 1929 y la depresión de 1930. Este modelo se basa en reemplazar importaciones por producción doméstica, en un intento de reducir la dependencia en productos extranjeros.

Respuesta pregunta 28:



B) Impulsó la producción de manufacturas en los países.

La sustitución de las importaciones se basa en reemplazar importaciones por producción doméstica, en un intento de reducir la dependencia en productos extranjeros. Por tanto, no se utilizaba materia prima importada de forma exclusiva, no se suprimen los

impuestos a las importaciones, ya que eso hubiera impulsado a importar más productos. Tampoco se elimina la integración económica regional, ya que el modelo se basa en América Latina como región.

Respuesta pregunta 29:

C) Nicaragua

En la historia de Nicaragua, luego del asesinato de Augusto Sandino, inicia la dinastía del general Anastasio Somoza la cual se extiende de 1937 a 1979. Durante este periodo la familia se adueño de las tierras, controló la economía y descuidaron las clases trabajadoras. En julio de 1979 Somoza huye de Nicaragua después de un periodo de lucha liderada por el Frente Sandinista de Liberación Nacional.

Respuesta pregunta 30:

A) Cubana

La revolución cubana inicia el 26 de julio de 1953 con el intento de la toma del Cuartel Moncada en Santiago de Cuba. Se considera la revolución latinoamericana más radical, la cual buscaba finalizar con la dictadura de Fulgencio Batista. Además, con la revolución llegó un régimen que se oponía al imperialismo y la burguesía. Fidel Castro alcanzó el poder seguido de la caída de Batista y las ideas que adoptó se basaron en el marxismo-leninismo, ya que Castro señalaba que la revolución debía ser comunista para ser exitosa.

Respuesta pregunta 31:

D) inseguridad ciudadana.

El texto menciona sistemas penitenciarios, lo cual hace referencia a las cárceles, regímenes penitenciarios y demás aspectos. El texto explica como la incorrecta reinserción de las personas a la sociedad, luego de estar encarcelados por años, lleva a más delitos en el largo plazo, contribuyendo a la inseguridad ciudadana.

Respuesta pregunta 32:

D) antimperialismo

- **Liberalismo:** El liberalismo es una filosofía política y moral que defiende la libertad individual, la igualdad ante la ley, y a veces una reducción del poder del Estado.
- **Reformismo:** Corriente política en el movimiento obrero, que sustituye la lucha de la clase obrera contra el capitalismo, mediante la dictadura del proletariado y el socialismo, por pequeñas reformas que no afectan las bases del régimen de explotación.
- **Globalización:** La globalización es un proceso y no sólo un momento de la nueva estrategia de expansión del sistema capitalista. Recordemos que el capitalismo es un sistema socio-económico, cuya característica principal es sacar provecho, o sea lucrar, con el capital, el trabajo, la tenencia de la tierra, es decir, con los recursos o factores que producen.
- **Antiimperialismo:** un movimiento político que trata de liberar a un país de la dependencia, ya sea política, económica o de otro. En 1930 los capitales estadounidenses invertidos en América Latina

Respuesta pregunta 33:

A) Sustitución de importaciones

El desarrollo industrial de Costa Rica inicia a partir de 1950 con la implantación del Modelo de sustitución de las importaciones a sugerencia de la Comisión Económica para América Latina.

Respuesta pregunta 34:

B) 1 y 3

1. Predominio del latifundio como unidad de producción para la exportación.
2. Permitió a los países de América Latina entrar en el proceso de industrialización.
3. Participación de capital inglés para la expansión ferroviaria y el establecimiento de entidades bancarias.
4. Se desarrolló principalmente en los alrededores de las áreas urbanas a partir de la segunda mitad del siglo XX.

1. **Verdadero.** Se utilizaba el latifundio como unidad de producción ya que casi la totalidad de la exportación se obtenía de grandes propiedades rurales.
2. Falso. Se focalizó la economía en el desarrollo agropecuario.
3. **Verdadero.** Durante este periodo se dio la fuerte participación de capital extranjero; el principal fue el capital inglés que permitió la expansión de ferrocarriles y fundación de bancos y empresas.
4. Falso. Casi la totalidad de la exportación se obtenía de grandes propiedades rurales y ocurrió en la primera mitad el siglo XX.

Respuesta pregunta 35:

A) 1

La actual etapa de globalización en América Latina se caracteriza por la ampliación de la globalización comercial, de forma simultánea a la importante globalización financiera, junto a las tendencias de regionalización de los mercados de bienes y servicios, de progreso tecnológico vertiginoso y de generalización de los sistemas flexibles de producción. Se da, a partir de este proceso, la pérdida de autonomía e incremento de la influencia externa, especialmente de los denominados «países del centro» así como el detrimento del medio ambiente por la sobreexplotación de recursos.

Respuesta pregunta 36:

C) volcánica central

La cordillera volcánica central:

- Recorre la parte central de Costa Rica de noroeste a sureste a lo largo de 80 kilómetros.
- Los volcanes ubicados en esta cordillera son: Poás, Barva, Irazú, Turrialba.
- Tiene 3 pasos (Desengaño, La Palma, Tapezco) los cuales permiten comunicaciones entre la llanura norte y del Caribe del país.

Respuesta pregunta 37:

A) Forman meandros y lagunas costeras.

Algunas características de los ríos de la vertiente del caribe son:

- Son largos, navegables, sinuosos, caudalosos y se desbordan con facilidad.
- Forman meandros y albuferas (lagunas),
- Desembocan en el mar Caribe.

Respuesta pregunta 38:

C) 2 y 3

Algunos de los cerros en la cordillera de Talamanca son:

- De la muerte (también llamado Cerro Buenavista)
- Urán
- Kamuk
- Dúrika
- Utyum
- Pitier
- Pando
- Chirripó

Respuesta pregunta 39:

D) 3 – 1 – 2

Tipos de vegetación en Costa Rica		
Tipo		Característica
1. Bosque tropical muy húmedo	()	Se desarrolla en zonas que sobrepasan los 3000 m.s.n.m.
2. Bosque tropical seco	()	Es propio de las tierras bajas, calientes y de gran precipitación todo el año.
3. Páramo	()	Es característico del Pacífico Norte.

- Se desarrolla en zonas que sobrepasan los 3000 m.s.n.m → **Páramo (3)**. Ej: volcán Irazú y cerro Chirripó.
- Es propio de las tierras bajas calientes y de gran precipitación todo el año → **Bosque tropical muy húmedo (1)**. Localizado en las llanuras de la zona norte.
- Es característico del Pacífico Norte → **Bosque tropical seco (2)**. Se localiza en el valle del río Tempisque.

Respuesta pregunta 40:

D) Huetar Atlántica

En el paso de la palma se construye la carretera que conecta el valle central con Guápiles y Limón.

Respuesta pregunta 41: verificar

C) Chorotega

La región Chorotega es la más grande en territorio. Dentro de sus principales actividades económicas está la actividad agropecuaria; sin embargo, el turismo también ha encontrado un fuerte potencial por su zona de playas y la instauración de un aeropuerto internacional.

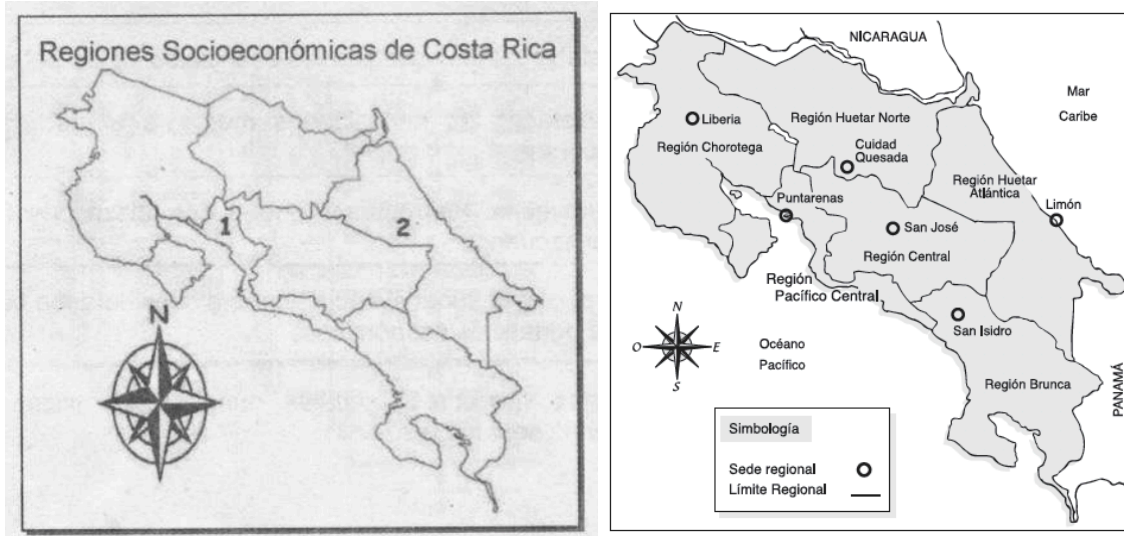
Respuesta pregunta 42:

A) Brunca

El río Grande de Térraba se localiza en la Región Brunca.

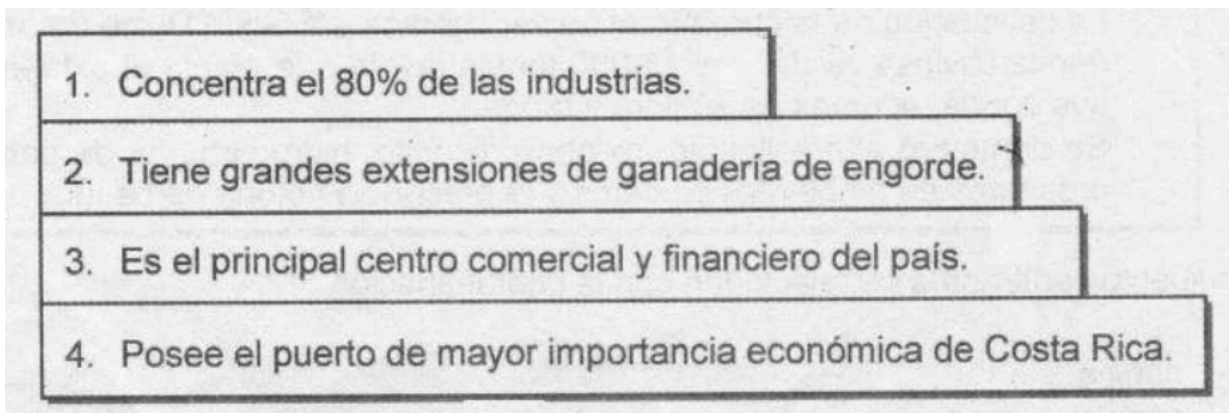
Respuesta pregunta 43:

D) Pacífico Central y Huetar Atlántica.



Respuesta pregunta 44:

B) 1 y 3



1. Verdadero.
2. Falso. Se desarrolla ganadería de leche.
3. Verdadero.
4. Falso. El puerto de mayor importancia económica se encuentra en la zona Huetar Atlántica.

Respuesta pregunta 45:

A) 1 y 2

1. Establecer las necesidades esenciales de las personas.
2. Satisfacer las necesidades mediante el uso racional de los recursos.
3. Aprovechar los recursos que la naturaleza brinda sin evitar las consecuencias.
4. Procurar la supervivencia humana considerando como prioritarios los beneficios económicos.

1. **Verdadero.** El desarrollo sostenible es un proceso de cambio progresivo en la calidad de vida del ser humano, que lo coloca como centro y sujeto primordial del desarrollo.
2. **Verdadero.** Debemos consumir lo que nos ofrece la naturaleza de forma moderada, no agotándola ni destruyéndola.
3. Falso. Para vivir en armonía con la naturaleza, debemos colaborar para no contaminar el aire que respiramos, el agua que bebemos, ni los alimentos que comemos.
4. Falso. El desarrollo sostenible es un proceso de cambio progresivo en la calidad de vida del ser humano, que lo coloca como centro y sujeto primordial del desarrollo, por medio del crecimiento económico con equidad social, la transformación de los métodos de producción y de los patrones de consumo que se sustentan en el equilibrio ecológico y el soporte vital de la región.

Respuesta pregunta 46:

B) hídrica.

- Se determinó que la contaminación por plaguicidas aumentó la mortalidad de los peces.
- La estimación de la carga total de sedimentos del Golfo Dulce durante la época lluviosa es de casi 15.000 toneladas, lo que afecta el oxígeno de sus aguas, además de su flora y fauna.
- Se demostró alta salinidad, oxígeno disuelto, hidrocarburos de petróleo presentes en ambientes costeros y la presencia notoria de basura.

La mención de los peses, el Golfo Dulce y los ambientes costeros, así como la salinidad y oxígeno disuelto, hacen referencia a la contaminación del agua. La contaminación hídrica es la relacionada al recurso del agua.

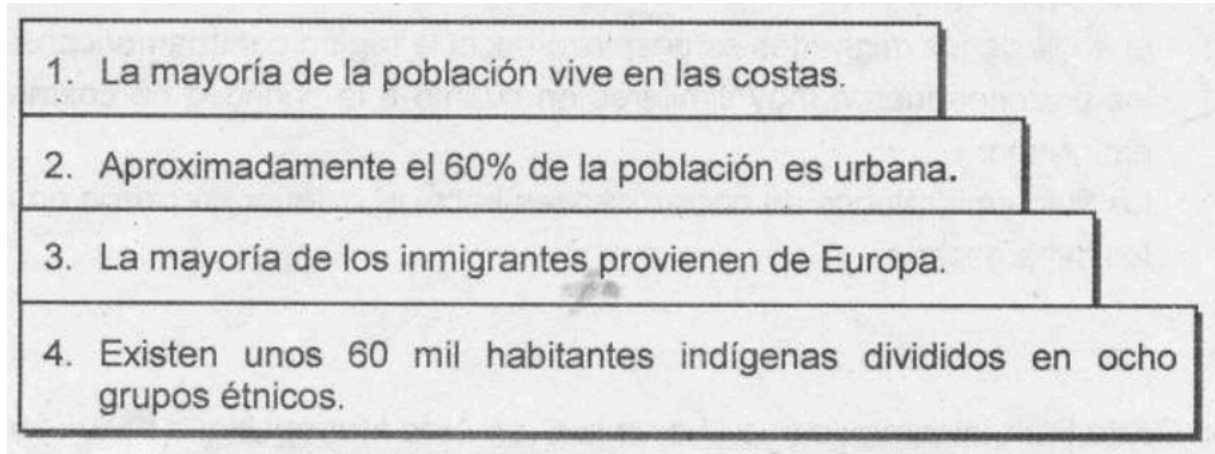
Respuesta pregunta 47:

A) un progresivo ritmo de envejecimiento.

“Para el año 2000 Costa Rica deja definitivamente el perfil de población joven que la caracterizaba en 1950 y muestra un paulatino ritmo de envejecimiento de su población, en el que los menores representan el 31,9 por ciento (en vez de 42,9 por ciento) y los de 65 años y más el 5,6 por ciento (en lugar del 2,9 por ciento de 50 años atrás). Esta estructura es el resultado de una mortalidad baja y estable, una fecundidad en descenso y una inmigración internacional que se incrementó durante las dos últimas décadas” (INEC, 2000).

Respuesta pregunta 48:

C) 2 y 4



1. Falso. La mayoría de la población vive en la zona central.
2. **Verdadero.** Un 40% de la población vive en una zona rural y 60% en una zona urbana.
3. Falso. La mayoría de inmigrantes provienen de Nicaragua.
4. **Verdadero.** Se contabiliza un aproximado de 60 000 habitantes indígenas. Existen en Costa Rica ocho etnias nativas reconocidas que son: bribris, cabécares, guaymies, malekus, borucas, térrabas, huetares y chorotegas distribuidos en 22 territorios autónomos.

Respuesta pregunta 49:

C) las políticas de control de natalidad

El Proyecto Mesoamericano para prevención de embarazo, empezó a tener sus resultados en sitios alejados mediante el uso de anticonceptivos modernos. También fue importante la aplicación de la ley que prohíbe las relaciones impropias con menores de edad (Ley 9406), aprobada en el 2016.

Respuesta pregunta 50:

C) los patrones fueron muy similares en cuanto a la cantidad de costarricenses que emigraron.

Durante los años 1980 y 1990 en Costa Rica no se originaron flujos importantes de migración. En 1980 se registró un total de 38 745 emigrantes costarricenses, quienes en su mayoría se dirigieron fuera de Centroamérica (90%), en tanto que solo un 10% lo hizo hacia los países de esta región. Para 1990, un total de 57 000 costarricenses, equivalente a un 1.8% de la población total, vivían en el exterior, proporción similar a la de diez años atrás.

En 1980 y 1990 la cantidad de gente que emigró de Costa Rica se mantuvo constante.

Respuesta pregunta 51:

C) el uso de terrenos agrícolas para proyectos urbanísticos

El proceso de expansión urbana ha probado un mayor caos en cuanto al ordenamiento de la ciudad; no ha generado una disminución en la creación de instituciones públicas y en vez de eliminar la pobreza, ha acrecentado la demarcación de estos anillos urbanos. Lo que sí ha ocurrido es la creación de nuevas viviendas y edificios comerciales, que han tomado el terreno que previamente contemplaba fines agrícolas.

Respuesta pregunta 52:

C) los Programas de Ajuste Estructural

El Banco Mundial impulsó la transición de un modelo de sustitución de importaciones a uno de fomento de la exportación, mediante los préstamos para el desarrollo de las exportaciones de 1983 a 1986, y los Préstamos de ajuste estructural (PAE) I, II y III, en 1985, 1988 y 1993, respectivamente.

Respuesta pregunta 53:

A) INTEL Corporation

Las zonas francas es un régimen que busca una mayor integración con la estructura productiva nacional. Esta opción da exoneraciones para importación de maquinaria, equipo y materias primas. En 1987 se le dio al Minex el carácter de Ministerio de Comercio Exterior (Comex) y se le adjudicó la rectoría del sector de zonas francas. El inicio de operaciones de INTEL, firma líder en la producción de microprocesadores para computadoras, en marzo de 1997, con una inversión inicial ubicada entre 300 y 500

millones de dólares, supera la inversión acumulada en la historia del régimen de zonas francas

Respuesta pregunta 54:

A) la ampliación de relaciones internacionales y comerciales con países no tradicionales. A partir de 1982, arrancó el modelo de desarrollo llamado Promoción de las Exportaciones o Agricultura de Cambio. Algunas de sus características son las siguientes:

- No dejar de cultivar los productos tradicionales, como el café, el banano y la caña de azúcar.
- Ampliar la oferta en el mercado internacional, con la llegada de productos no tradicionales.
- Establecer políticas agresivas en el mercado internacional.
- Promover gobiernos estables que busquen el progreso económico de la nación.
- Localizar centros de producción y estimularlos
- Ampliar las relaciones internacionales, con países no tradicionales como Israel, Japón y China.

Respuesta pregunta 55:

D) 3 y 4

1. Aumento de la producción y cultivo de café y banano.
2. Disminución del precio de los bienes importados de lujo. ✓
3. Contracción del crédito para productores y comerciantes.
4. Crisis fiscal por la disminución de la recaudación de impuestos.

1. Falso. Se da el cierre de los principales mercados mundiales para los productos de exportación del país.
2. Falso. Aumentaron los precios de los productos de importación.

3. **Verdadero.** La guerra también implicó una contracción del crédito externo para comerciantes y productores.
4. **Verdadero.** Se desató una profunda crisis económica y disminuyen los ingresos del Estado provenientes de las importaciones.

Respuesta pregunta 56:

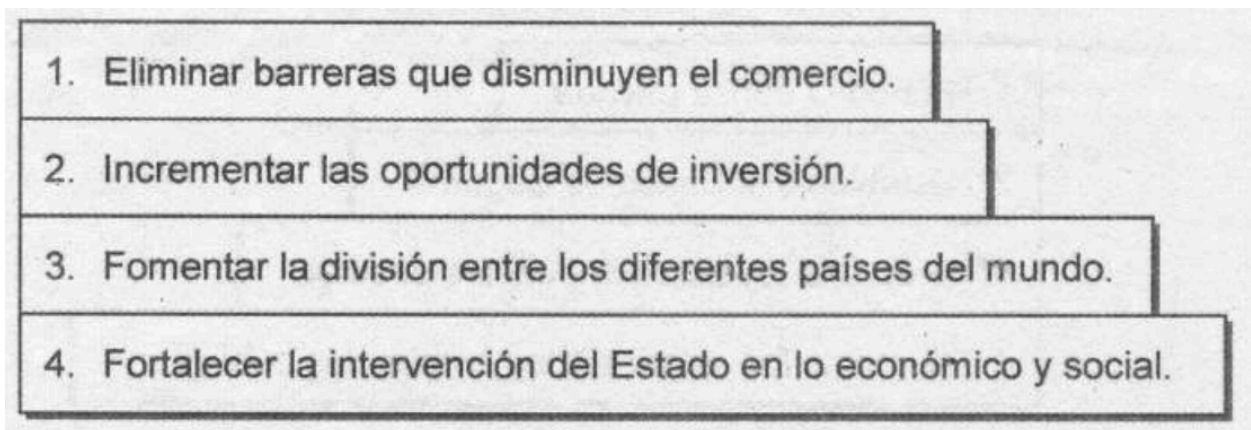
D) Creó el Banco Central como rector del sistema bancario nacional

Las características de la nacionalización bancaria se resumen en los siguientes puntos:

- Permitió democratizar el crédito.
- Extendió los servicios sociales a los sectores pobres.
- Ha ayudado al progreso económico del país.
- Garantizó los depósitos del público.
- Se acabó con los intermediarios, quienes se llevaban las grandes ganancias.
- La dirección del Sistema Bancario Nacional fue encomendada al Banco Central, a la vez que se le asignaban tareas de promoción del desarrollo económico.

Respuesta pregunta 57:

A) 1 y 2



1. **Verdadero.** Tiene como objetivo estimular la expansión y diversificación del comercio de la región.
2. **Verdadero.** Garantiza el acceso a mercados externos.
3. Falso. Fomenta la colaboración entre países

4. Falso. Pretende promover las condiciones para una competencia justa, disminuyendo la intervención del estado.

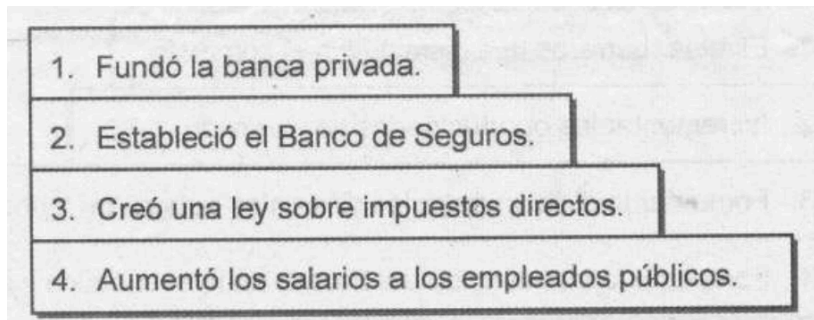
Respuesta pregunta 58:

D) planteó la necesidad de la intervención estatal en lo económico.

Alfredo Gonzalez Flores fundó un banco estatal para impulsar la intervención del estado en asuntos económicos.

Respuesta pregunta 59:

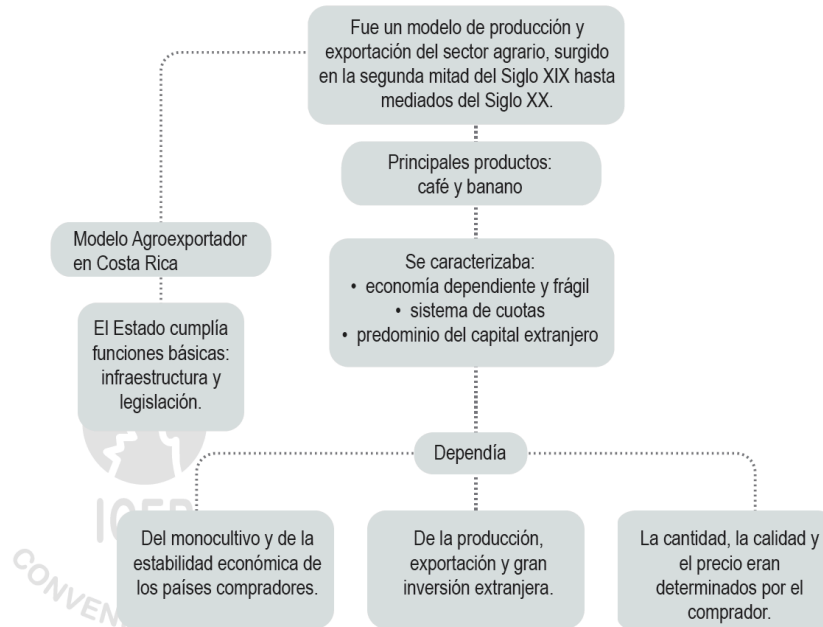
C) 3



1. Falso. Fundó Banco Internacional de Costa Rica.
2. Falso.
3. **Verdadero.** Promulgó legislación tributaria para instaurar impuestos directos (renta y territorial).
4. Falso.

Respuesta pregunta 60:

C) agroexportador



Estudios Sociales a tu medida 2017.

Respuesta pregunta 61:

B) 1 y 4

1. Insertó a Costa Rica al Mercado Común Centroamericano.
2. Aumentó la dependencia de la exportación de café y banano. ✓
3. Generó mayores oportunidades de empleo en las zonas costeras.
4. Fortaleció la prestación de servicios públicos como la salud y la educación entre otros.

1. **Verdadero.**

2. Falso. Se reduce la dependencia en la exportación de café y banano.

3. Falso. Crecen las migraciones campo-ciudad, lo que genera un crecimiento exagerado y sin planificación de las ciudades.

4. **Verdadero.** Los gastos sociales en educación y salud también repartieron los beneficios del crecimiento de forma amplia.

Respuesta pregunta 62:

D) Plan Esquipulas II

Esquipulas II puso fin a los conflictos armados de la región de Centroamérica, impulsó el proceso de paz y democratización, con procesos electorales libres y colaboró en la evidente recuperación de los índices de desarrollo.

Respuesta pregunta 63:

C) implementar reformas en salud y trabajo se hacía impostergable para la sociedad.

“Con el fin de aprobar la legislación social en el Congreso, Calderón Guardia se alió con el Partido Comunista, liderado por Manuel Mora Valverde. Esta curiosa pareja fue bendecida por el Arzobispo de San José, Víctor Manuel Sanabria Martínez, un católico reformista” (Estudios Sociales a tu medida Parte 2, 2017)

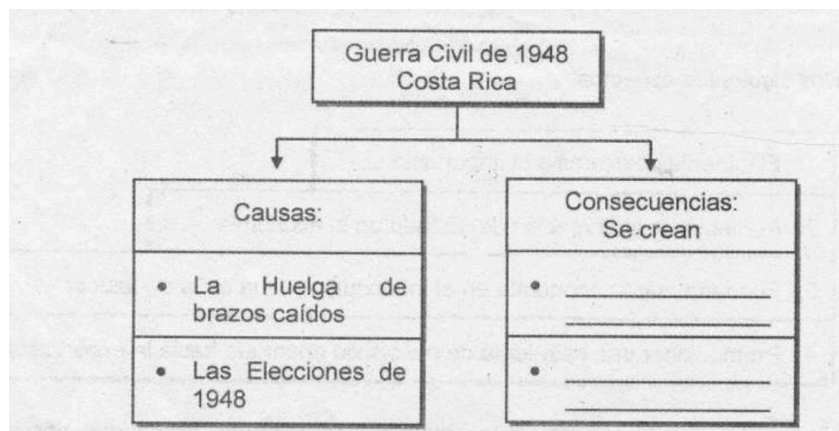
Respuesta pregunta 64:

C) benefactor

El estado benefactor se desarrolla desde 1948 hasta 1980. Fue una época caracterizada por la intervención estatal en el ámbito económico del país, lo cual promovió el bienestar social del país y se convertiría en el gran empleador.

Respuesta pregunta 65:

D) Las instituciones autónomas – El Tribunal Supremo de Elecciones



El 14 de setiembre de 1948 se crea Tribunal Supremo de Elecciones. También a partir de 1948 varias instituciones nacionales son declaradas autónomas.

Respuesta pregunta 66:

B) 1 y 3

La abolición del ejército se decreta el 1ero de diciembre de 1948 y trae consigo la facilitación del desarrollo social, ya que era posible dedicar más fondos al desarrollo social que a la compra de armas e impidió la futura militarización de Costa Rica.

Respuesta pregunta 67:

B) 1 y 4

Las políticas orientadas más hacia el largo plazo por el Banco Mundial, como la política de incentivos, buscaban un incremento del comercio del país, básicamente incentivando las exportaciones y eliminando las barreras a las importaciones creadas como parte de la estrategia de desarrollo de las décadas anteriores.

Respuesta pregunta 68:

A) inversión social pública con efectos retributivos.

La universalización de la educación primaria tuvo consecuencias positivas en términos de equidad de género y estratos sociales. Esto quiere decir que muchos de los logros se atribuyen a la inversión social pública como lo es la educación.

Respuesta pregunta 69:





D) Parlamento Centroamericano.

El Parlamento Centroamericano es una institución política consagrada a la integración de los países de Centroamérica. Tiene su central en la Ciudad de Guatemala y fue creado en 1991.

Respuesta pregunta 70:

C) 2 y 4

Los productos no tradicionales producidos en Costa Rica incluyen: coco, **fresas**, guanábana, maracuyá, mango, papaya, melón, piña, entre otros. Además de frutas, las exportaciones no tradicionales incluyen **macadamia**, cardamomo, soya y pejibaye. El banano y café constituyen productos tradicionales de acuerdo al CINDE.

			
1. Café	2. Macadamia	3. Banano	4. Fresas